

5	3 - 4 h 55 km	BRUCHSALER SCHLOSS & RHEINEBENE Villa – Söllingen - Berghausen – Grötzingen - Weingarten – Bruchsal – Baggersee -Wein- garten - Grötzingen – Berghausen - Söllingen – Villa	
6	3 - 4 h 52 km	FAHRRADSTADT KARLSRUHE: NaturRADtour	
7	2 - 2,5 h +Stadt- führung 20 km	FAHRRADSTADT KARLSRUHE: KARLSRUHE PER RAD ERFAHREN Villa – Pfinztal – Grötzingen – KA-Schloßplatz – Stadtführung - Pfinztal – Villa	
8	2,5 - 3 h 40 km	AUSFLUG NACH PFORZHEIM, BESUCH GASOMETER Villa – Kleinsteinbach – Königsbach – Ispringen – Pforzheim und zurück	
9	3 - 4 h 55 km	DURCHS KRAICHGAU NACH MAULBRONN Kleinsteinbach – Königsbach – Neulingen – Maulbronn, Café in Schloss Bauschlott, Besuch Kloster Maulbronn, zurück über Aalkistensee	
10	3 - 4 h 55 km	ZUM SCHLOSS BRUCHSAL Kleinsteinbach – Söllingen – Weingarten – Bruchsaler Schloss – Heideisheim – Gondels- heim- Walzbachtal – Kleinsteinbach	

Zum Wandern und Biken empfehlen wir folgende Apps:



KOMOOT



SCHWARZWALD



OUTDOORACTIVE



WANDERUNGEN & RADWEGE



VILLA HAMMERSCHMIEDE
HOTEL & RESTAURANT



Hotel-Restaurant
Villa Hammerschmiede GmbH & Co. KG
Hauptstraße 162 | 76327 Pfinztal-Söllingen
T +49 7240 60 10 | www.villa-hammerschmiede.de

WANDERUNGEN IN DER UMGEBUNG

VON UNSEREM TEAM FÜR SIE ZUSAMMENGESTELLT

1  30 min.
  2,2 km




DIE VILLA HAMMERSCHMIEDE
- kleine Runde-




2  1,5 h
  4,22 km

OBSTHOF WENZ
Fußweg zum Obsthof von der Villa aus



 0,5 - 1 h
  1,5 - 4 km

Schöne Wege um den Obsthof herum



3  ca. 1 h
  3 km

PFINZTALER SKUPLTURENPFAD
Villa Hammerschmiede-
Kleinsteinbach Zentrum



4  ca. 20 min
  1,5 km

MOOR IN WEINGARTEN
15 Minuten Anfahrt



5  30-60 min
  2-4 km




KALTENBRONN
IM SCHWARZWALD
ca. 50 Minuten Anfahrt




6  2 h
  6,9 km




MUMMELSEE
ca. 70 Minuten Anfahrt
Parkplatz-Hornisgrinde- Dreifürstenstein




7  4,5 h
  15,6 km




SCHWANNER WARTE
ca. 25 Minuten Anfahrt
Parkplatz - Axtbachtal- Höhe Langenalb -
Pfinzquellen - Schwanner Warte




8  3h
  9,3 km

RUNDWANDERUNG BÄRENHÜTTE
Villa Hammerschmiede- Burgruine Kleinstein-
bach - Stranzberg - Bärenhütte- Panorama-
weg Kraichgau - Aussichtspunkt -
Bürkleskreuz






9  2 h
  5,3 km

WANDERUNG LANGENSTEINBACH
PALMBACH
10 Minuten Anfahrt
Karlsbad - Aussiedlerhöfe -
Rückweg durchs Feld




RADWEGE IN DER UMGEBUNG

VON UNSEREM TEAM FÜR SIE ZUSAMMENGESTELLT

1  1 - 1,5 h
  ca. 20 km



UMGEBUNG ERKUNDEN:
OBSTWIESEN & BLICK AUF DIE RHEINEBENE
Villa - Kleinsteinbach - Thomashof - Rittner -
Turmberg - Abstecher nach Durlach-Obsthof
Wenz - Söllingen - Villa




2  1 - 1,5 h
  10-20 km




UMGEBUNG ERKUNDEN:
DÖRFER & NATUR
Villa - Kleinsteinbach - Remchingen/Singen-
- Kleinsteinbach - Villa




 1 - 1,5 h
 15-17 km




Panorama- und Naherholung Route



3  1-1,5 h
  20 km

RADTOUR IN DIE WEINBERGE
Villa - Kleinsteinbach - Wilferdingen - Nöt-
tingen Ranntal - Dietlingen - Ellmendingen -
Nöttingen - Willferdingen - Kleinsteinbach



4  2-2,5 h
  34 km

UMGEBUNG ERKUNDEN:
KRAICHGAU & BAGGERSEE
Villa - Söllingen Berghausen - Jöhlingen -
Weingarten - Baggersee Grötzingen - Gröt-
zingen - Berghausen -Söllingen - Villa

